


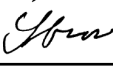



"DOKUMENTACE JE DUŠEVNÍM MAJETKEM FIRMY HUTNÍ PROJEKT Frýdek-Místek a.s. A NESMÍ BÝT POUŽITA BEZ JEJÍHO VĚDOMÍ."

OZN.	ZMĚNA	DATUM	PROVEDL	KONTROLA
VYPRACOVAL	RADOVAN SRNEC			
PROJEKTANT	RADOVAN SRNEC			
SCHVÁLIL	ING. MICHAL ONDROUŠEK			
KONTROLOVAL	ING. ROMAN SLUNEČKO			DATUM 06/2024
INVESTOR	Charita Uherské Hradiště	ÚČEL		PROVÁDĚNÍ
MÍSTO STAVBY	Velehrad 687 06, Salašská 61			STAVBY
STAVBA	POBYTOVÁ ODLEHČOVACÍ SLUŽBA VELEHRAD	Č.ZAK.		11518-003-000
PRŮVODNÍ ZPRÁVA		ARCHIVNÍ ČÍSLO		
		HP4-6-105556		
		VYHOTOVENÍ	POČET A4 4	
		POČET	ČÍSLO	POŘADOVÉ Č.
		6		A

OBSAH	STRANA
A.1 IDENTIFIKAČNÍ ÚDAJE	3
A.1.1 Údaje o stavbě.....	3
A.1.2 Údaje o žadateli/ stavebníkovi.....	3
A.1.3 Údaje o zpracovateli dokumentace	3
a) Zpracovatel dokumentace	3
b) Hlavní projektant.....	3
A.2 ČLENĚNÍ STAVBY NA OBJEKTY A TECHNICKÁ A TECHNOLOGICKÁ ZAŘÍZENÍ	4
A.3 SEZNAM VSTUPNÍCH PODKLADŮ.....	4

A PRŮVODNÍ ZPRÁVA

A.1 IDENTIFIKAČNÍ ÚDAJE

A.1.1 Údaje o stavbě

Název stavby **Pobytová odlehčovací služba Velehrad**
Místo stavby: Salašská č.p. 61, 687 06 Velehrad
Parcelní čísla: 204/1, 338/2, 338/3, 570/2, 571, 573/1, 574/3, 1095
Katastrální území: Velehrad
Předmět dokumentace: Přestavba stávajícího objektu na budovu pro pobytovou odlehčovací službu Charity Uherské Hradiště
Druh stavby: Změna dokončené stavby

A.1.2 Údaje o žadateli/ stavebníkovi

Charita Uherské Hradiště
Velehradská třída 247
686 01 Uherské Hradiště
IČ 44018886

A.1.3 Údaje o zpracovateli dokumentace

a) Zpracovatel dokumentace
HUTNÍ PROJEKT Frýdek - Místek a.s.
divize Uherské Hradiště
Palackého nám. 231
686 11 Uherské Hradiště
IČ: 45193584

b) Hlavní projektant

Autorizovaný projektant:

<u>Titul</u>	<u>Jméno Příjmení</u>	<u>č.evidence</u>	<u>Obor autorizace - specializace</u>
Ing.	Michal Ondroušek	1301964	Pozemní stavby

A.2 ČLENĚNÍ STAVBY NA OBJEKTY A TECHNICKÁ A TECHNOLOGICKÁ ZAŘÍZENÍ

SO 01 Vlastní budova

SO 02 Areálové rozvody kanalizace a vody

SO 03 Areálový rozvod NTL plynovodu

SO 04 Zpevněné plochy

SO 05 Areálový rozvod NN

SO 06 Trasa SEK společnosti CETIN – není součástí projektu

A.3 SEZNAM VSTUPNÍCH PODKLADŮ

Tato dokumentace pro provádění stavby je zpracována podle vyhlášky Ministerstva pro místní rozvoj č. 405/2017 Sb., kterou se mění vyhláška č. 499/2006 Sb., o dokumentaci staveb, ve znění vyhlášky č. 62/2013 Sb., a vyhláška č. 169/2016 Sb., podle přílohy č.13.

Mapy

- Výpis z katastru nemovitostí – zdroj www.cuzk.cz
- Mapy a letecké snímky – zdroj www.mapy.cz

Ostatní

- Vizuální prohlídka pozemku
- Výkresové podklady investora
- Stávající zaměření areálu

Uherské Hradiště: 06/2024

Vypracoval: Radovan Srnec